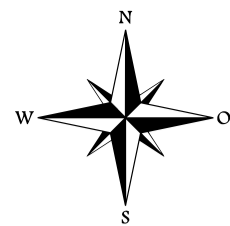
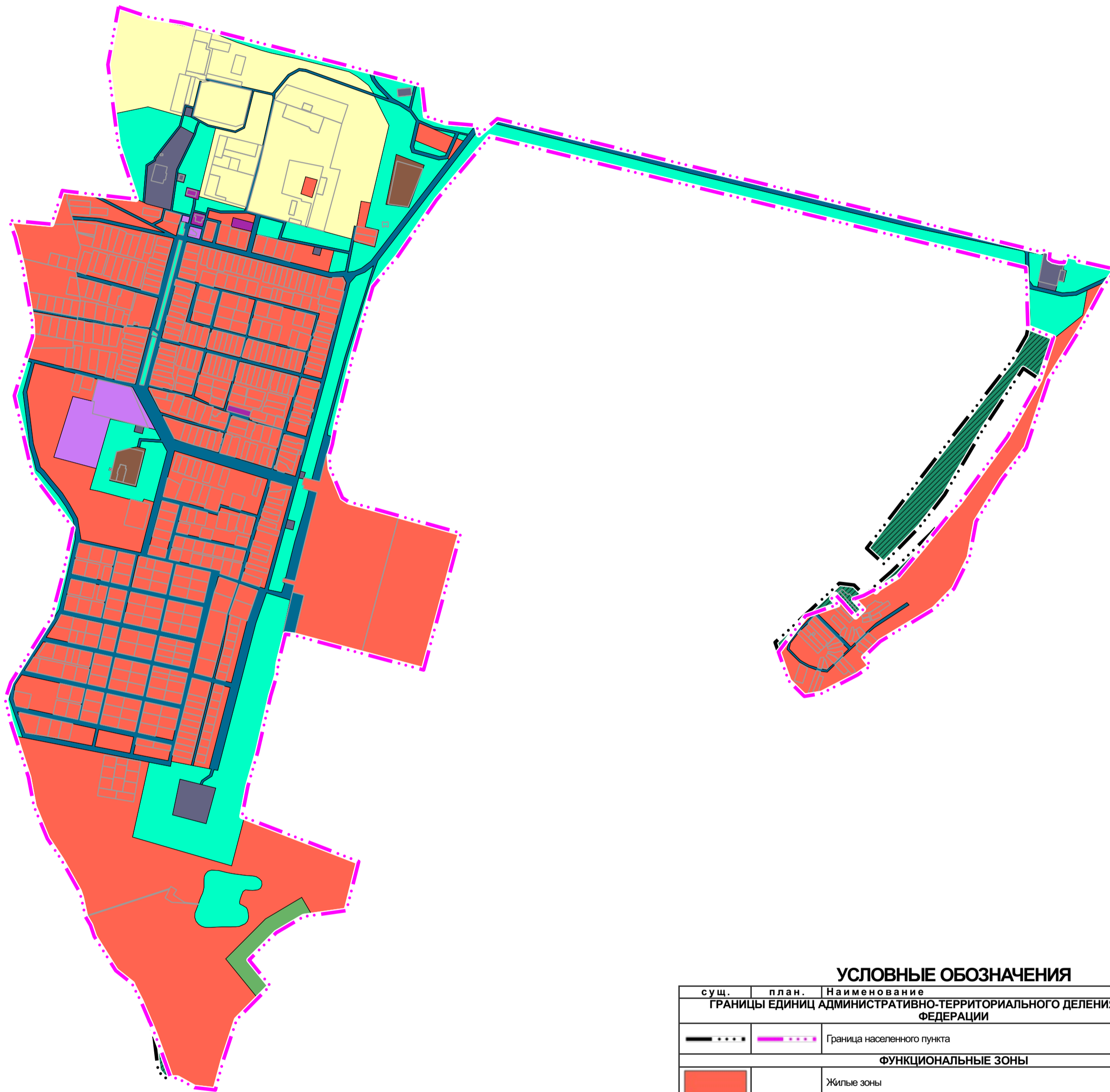




ВНЕСЕНИЕ ИЗМЕНЕНИЙ В ГЕНЕРАЛЬНЫЙ ПЛАН КРАСНОЯРСКОГО МУНИЦИПАЛЬНОГО ОБРАЗОВАНИЯ
ЭНГЕЛЬСКОГО МУНИЦИПАЛЬНОГО РАЙОНА САРАТОВСКОЙ ОБЛАСТИ
КАРТА ФУНКЦИОНАЛЬНЫХ ЗОН. ПОСЕЛОК ВЗЛЕТНЫЙ.
М 1:10000

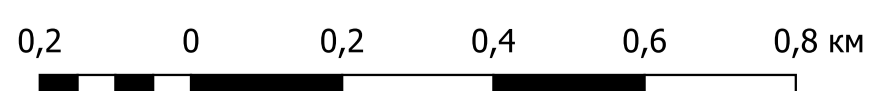


Приложение № 6
к Приказу министерства строительства
и жилищно-коммунального хозяйства
Саратовской области
от 4 мая 2026 года № 273



УСЛОВНЫЕ ОБОЗНАЧЕНИЯ

сущ.	план.	Наименование
ГРАНИЦЫ ЕДИНИЦ АДМИНИСТРАТИВНО-ТЕРРИТОРИАЛЬНОГО ДЕЛЕНИЯ РОССИЙСКОЙ ФЕДЕРАЦИИ		
— · · · ·	— · · · ·	Граница населенного пункта
ФУНКЦИОНАЛЬНЫЕ ЗОНЫ		
		Жилые зоны
		Многофункциональная общественно-деловая зона
		Зона специализированной общественной застройки
		Производственная зона
		Зона инженерной инфраструктуры
		Зона транспортной инфраструктуры
		Зоны сельскохозяйственного использования
		Зона озелененных территорий общего пользования (парки, сады, скверы, бульвары, городские леса)
		Зона лесов
		Зона озелененных территорий специального назначения
		Зона акваторий
ПОВЕРХНОСТНЫЕ ВОДНЫЕ ОБЪЕКТЫ		
		Водоток (река, ручей, канал)
		Границы земельных участков, стоящих на кадастровом учете



Государственный контракт №01602000009250000170001					
Внесение изменений в генеральный план Красноярского муниципального образования Энгельсского муниципального района Саратовской области					
Изм.	Кол.уч.	Лист	№ док.	Подп.	Дата
Директор			Крещениников К.И.		2025
Рук. отдела			Савинкова Д.С.		2025
Рук. проекта			Акмалетдинов С.А.		2025
Разработчик			Лукманова А.Л.		2025
Генеральный план				Стадия	Лист
				ГП	3.13
Карта функциональных зон. Поселок Взлетный.				Листов	
				45	
				ООО "ПР"	